

«СОГЛАСОВАНО»

Глава администрации
р. п. Новый Рогачик

С.И. Попов

«18» сентября 2025 г.

«УТВЕРЖДАЮ»

(Руководитель образовательного
учреждения)

М.И. Денисов

2025 г.

«СОГЛАСОВАНО»

Начальник ОГИБДД ОМВД России
по Городищенскому району ГУ
МВД России по Волгоградской
области
подполковник полиции

Иголкин Игорь

Вячеславович

«18» сентября 2025 г.

ПАСПОРТ

дорожной безопасности образовательного учреждения

МБОУ Новорогачинская СШ

(наименование образовательного учреждения)

Общие сведения

МБОУ Новорогачинская СШ

(Наименование ОУ)

Муниципальное бюджетное общеобразовательное учреждение «Новорогачинская средняя школа»

Тип ОУ общеобразовательное учреждение

Юридический адрес ОУ: Юридический адрес ОУ: 403021, Волгоградская область, Городищенский район, р. п. Новый Рогачик, ул. Озёрная, 2

Фактический адрес ОУ: Фактический адрес ОУ: 403021, Волгоградская область, Городищенский район, р. п. Новый Рогачик, ул. Озёрная, 2

Руководители ОУ:

Директор (заведующий): Денисов Михаил Иванович, тел. 4-47-65

(фамилия, имя, отчество) (телефон)

Заместитель директора

по учебной работе: Кочемирова Татьяна Ивановна, тел. 4-49-60

(фамилия, имя, отчество) (телефон)

Заместитель директора

по воспитательной работе: Луткова Наталья Михайловна

(фамилия, имя, отчество) (телефон)

Ответственные работники

муниципального органа образования

МКУ «Образование», тел. 3-30-92

Ответственные от Госавтоинспекции:

Старший государственный инспектор безопасности дорожного движения ОГИБДД

ОМВД России по Городищенскому району

Капитан Белоусов Антон Юрьевич.

Ответственные работники за мероприятия по профилактике детского травматизма;

учитель ОБЖ (основ безопасности жизнедеятельности)

Шегай Вячеслав Викторович, тел. 4-47-65

Руководитель или ответственный работник дорожно-эксплуатационной организации, осуществляющей содержание УДС:

Федотов Александр Викторович, тел. 70-17-43

Гумракское ДРСУ Волгоградавтодор

По ул. Степная до Горной Поляны - зона обслуживания

(фамилия, имя, отчество) (телефон)

Руководитель или ответственный работник дорожно-эксплуатационной организации, осуществляющей содержание ТСОДД* ООО «АВ-ТЕХНО»

г. Волгоград Гребенников Виталий Анатольевич, тел. 927534-49-33

По улице Ленина, Волгоград-Каменск-Шахтинск - зона обслуживания

(фамилия, имя, отчество) (телефон)

Количество учащихся _____ 708 _____

Наличие уголка по БДД имеется Цокольный этаж каб №1
(если имеется, указать место расположения)

Наличие класса по БДД имеется Цокольный этаж каб №1
(если имеется, указать место расположения)

Наличие автогородка (площадки) по БДД _____ да _____

Наличие автобуса в ОУ 1шт.

Владелец автобуса : МБОУ Новорогачинская СШ

Лицензия № АН-34000325 от 13 июня 2019г. на осуществление деятельности по перевозкам пассажиров и иных лиц автобусами

Страховой полис: серия ТТТ №7053674589 с 06.03.2024г. по 05.03.2025г.

Время занятий в ОУ:

1-ая смена: 8:00-13:05

2-ая смена: 12:25-16:30

Внеклассные занятия: 13:20-16:30

Телефоны оперативных служб:

Полиция дежурная часть 3-16-02

Пожарная часть 4-49-11 (112)

Скорая помощь 8 844- 68-4-46-63

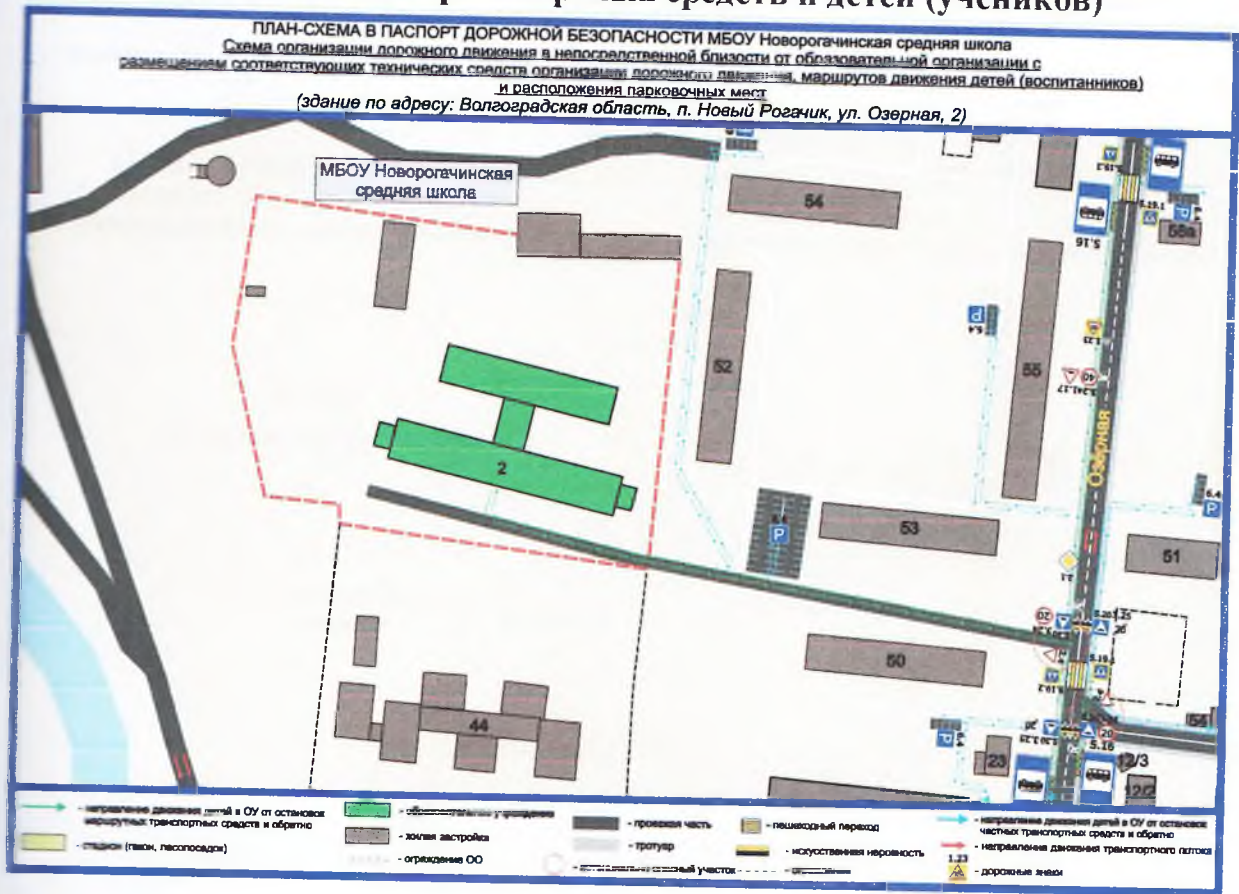
Содержание

- I. План-схемы ОУ.
 1. район расположения ОУ, пути движения транспортных средств и детей (учеников, обучающихся);
 2. организация дорожного движения в непосредственной близости от образовательного учреждения с размещением соответствующих технических средств, маршруты движения детей и расположение парковочных мест;
 3. маршруты движения организованных групп детей от ОУ к стадиону, парку или к спортивно-оздоровительному комплексу;
 4. пути движения транспортных средств к местам разгрузки/погрузки и рекомендуемых безопасных путей передвижения детей по территории образовательного учреждения.

- II. Информация об обеспечении безопасности перевозок детей специальным транспортным средством (автобусом).
 1. общие сведения;
 2. маршрут движения автобуса до ОУ;
 3. безопасное расположение остановки автобуса ОУ.

- III. Приложения:

**План-схема района расположения ОУ,
пути движения транспортных средств и детей (учеников)**



Рекомендации к составлению план-схемы района расположения ОУ

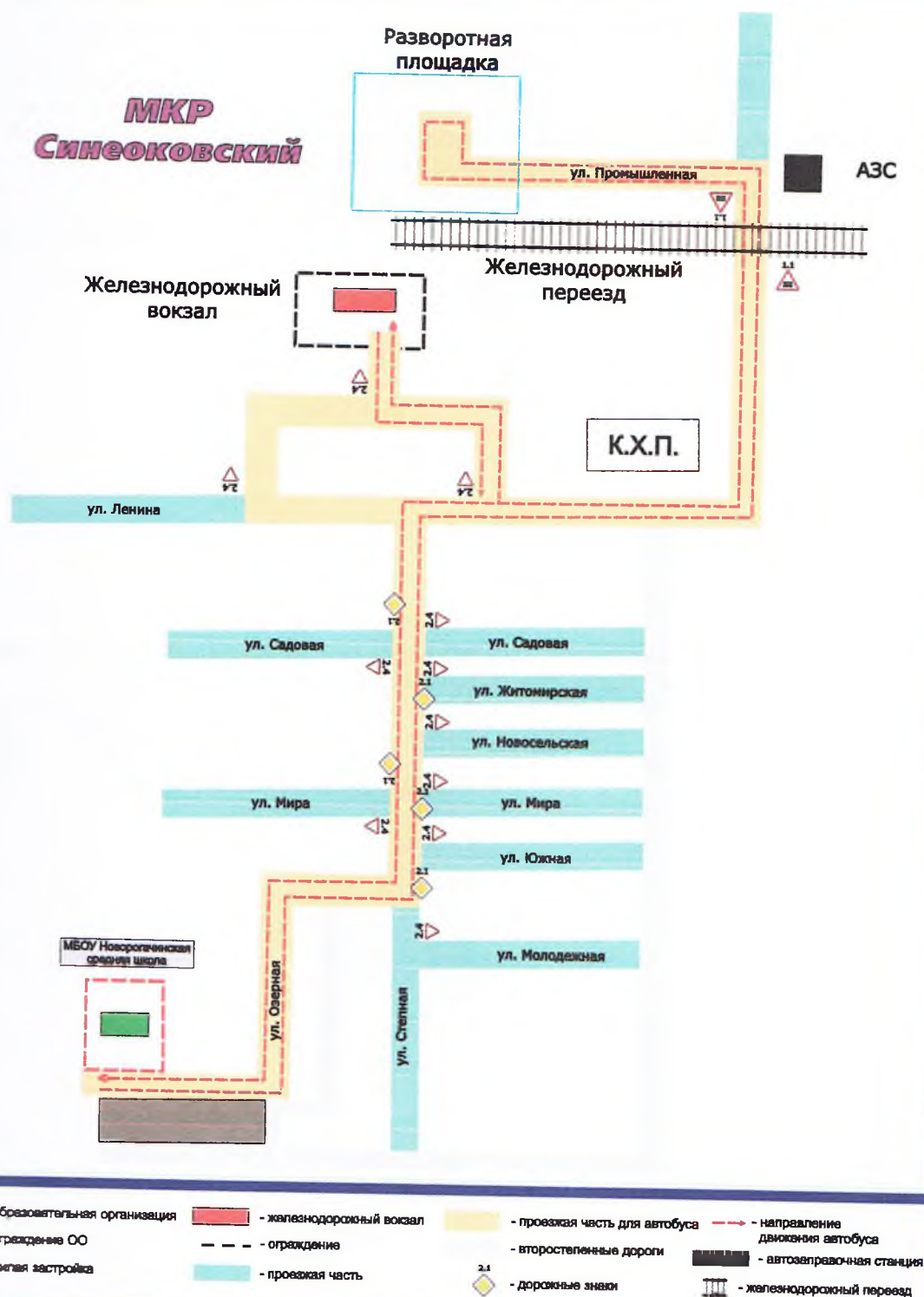
1. Район расположения образовательного учреждения определяется группой жилых домов, зданий и улично-дорожной сетью с учетом остановок общественного транспорта (выходов из станций метро), центром которого является непосредственно образовательное учреждение;
2. Территория, указанная в схеме, включает в себя:
- образовательное учреждение;
 - стадион вне территории ОУ, на котором могут проводиться занятия по физической культуре (при наличии);
 - парк, в котором преподавателями проводятся занятия на открытом воздухе (при наличии);
 - спортивно-оздоровительный комплекс (при наличии);
 - жилые дома, в которых проживает большая часть детей (учеников) данного образовательного учреждения;
 - автомобильные дороги и тротуары;
3. На схеме обозначено:
- расположение жилых домов, зданий и сооружений;
 - сеть автомобильных дорог;
 - пути движения транспортных средств;
 - пути движения детей (учеников) в/из образовательного учреждения;
 - уличные (наземные – регулируемые / нерегулируемые) и внеуличные (надземные и подземные) пешеходные переходы;
 - названия улиц и нумерация домов.

Схема необходима для общего представления о районе расположения ОУ. Для изучения безопасности движения детей на схеме обозначены наиболее частые пути движения учеников от дома (от остановок маршрутных транспортных средств) к ОУ и обратно.

При исследовании маршрутов движения детей необходимо уделить особое внимание опасным зонам, где часто дети (ученики, обучающиеся) пересекают проезжую часть не по пешеходному переходу.

Схема организации дорожного движения в непосредственной близости от образовательного учреждения с размещением соответствующих технических средств, маршруты движения детей и расположение парковочных мест

ПЛАН-СХЕМА В ПАСПОРТ ДОРОЖНОЙ БЕЗОПАСНОСТИ
МБОУ Новорогачинская средняя школа
Схема маршрута движения школьного автобуса FORD-TST-41D B559YA
 (здание по адресу: Волгоградская область, п. Новый Рогачик, ул. Озерная, 2)



Рекомендации к составлению схемы организации дорожного движения в непосредственной близости от образовательного учреждения

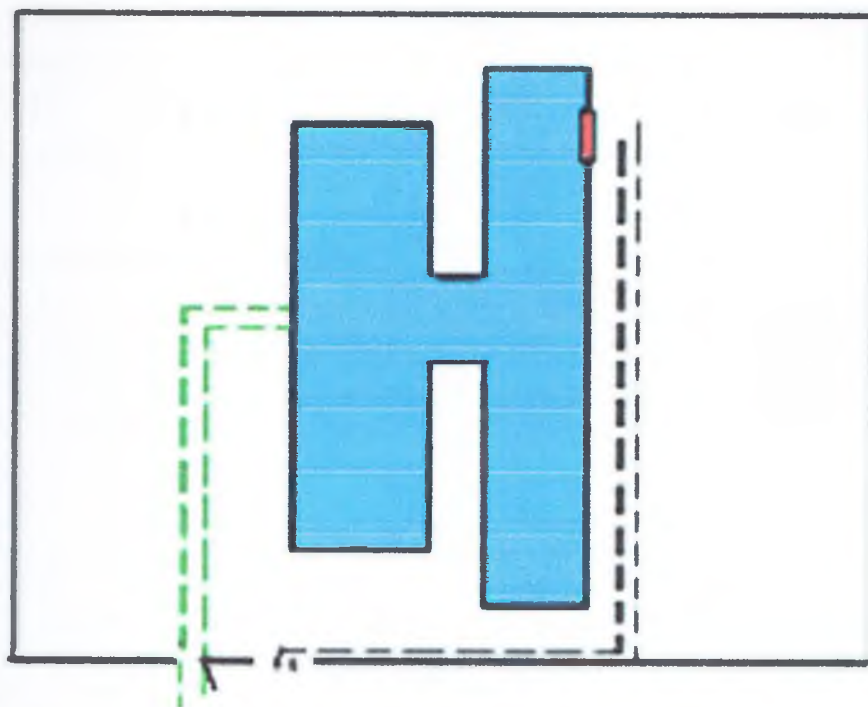
1. Схема организации дорожного движения ограничена автомобильными дорогами, находящимися в непосредственной близости от образовательного учреждения;
 2. На схеме обозначено:
 - здание ОУ с указанием территории, принадлежащей непосредственно ОУ (при наличии указать определение территории);
 - автомобильные дороги и тротуары;
 - уличные (наземные – регулируемые / нерегулируемые) и внеуличные (надземные и подземные) пешеходные переходы на подходах к ОУ;
 - дислокация существующих дорожных знаков и дорожной разметки;
 - другие технические средства организации дорожного движения;
 - направление движения транспортных средств по проезжей части;
 - направление безопасного маршрута движения детей (учеников, обучающихся);
 3. На схеме указано расположение остановок маршрутных транспортных средств и безопасные маршруты движения детей (учеников) от остановочного пункта к ОУ и обратно;
 4. При наличии стоянки (парковочных мест) около ОУ, указывается место расположение и безопасные маршруты движения детей (учеников) от парковочных мест к ОУ и обратно.
- К схеме (в случае необходимости) должен быть приложен план мероприятий по приведению существующей организации дорожного движения к организации движения, соответствующей нормативным техническим документам, действующим в области дорожного движения, по окончании реализации которого подготовится новая схема.

Рекомендации к составлению схемы маршрутов движения организованных групп детей от ОУ к стадиону, парку или к спортивно-оздоровительному комплексу

На схеме района расположения ОУ указываются безопасные маршруты движения детей от ОУ к стадиону, парку или спортивно-оздоровительному комплексу и обратно.

Данные схемы должны использоваться преподавательским составом при организации движения групп детей к местам проведения занятий вне территории ОУ.

Пути движения транспортных средств к местам разгрузки/погрузки и рекомендуемые пути передвижения детей по территории образовательного учреждения



— — — — — движение грузовых транспортных средств по территории образовательного учреждения

— место разгрузки/погрузки

— — — — — движение детей и подростков на территории образовательного учреждения

Рекомендации к составлению схемы пути движения транспортных средств к местам разгрузки/погрузки

На схеме указывается примерная траектория движения транспортного средства на территории ОУ, в том числе место погрузки/разгрузки, а также безопасный маршрут движения детей во время погрузочно-разгрузочных работ.

В целях обеспечения безопасного движения детей по территории ОУ необходимо исключить пересечение пути движения детей и пути движения транспортных средств.

II. Информация об обеспечении безопасности перевозок детей специальным транспортным средством (автобусом).

Общие сведения

Марка Марка Ford-41D

Модель Модель TS41D

Государственный регистрационный знак B559YA

Соответствие конструкции требованиям, предъявляемым к школьным автобусам соответствует

I. Сведения о водителе автобуса

Фамилия, имя, отчество	Принят на работу	Стаж в категории D	Дата предстоящего мед. осмотра	Период проведения стажировки	Повышение квалификации	Допущенные нарушения ПДД
Манузин Александр Анзольевич	08.08.2017 г.	34	25.10.2024 №180469388	07.10.24. УЦ/2024-023(РС)	07.10.24. УЦ/2024-023(РС)	нет

2. Организационно-техническое обеспечение

1) Лицо, ответственное, за обеспечение безопасности дорожного движения: Шегай Вячеслав Викторович

назначено приказом директора № 330 от 30.08.24
прошёл аттестацию (переаттестацию), 05.02.2025г.
телефон 8-988-023-60-08

2) Организация проведения предрейсового медицинского осмотра водителя: осуществляет Осуществляет ГБУЗ <Городищенский ЦРБ> на основании договора №10 действительного до 31.12.2025г.

3) Организация проведения предрейсового технического осмотра транспортного средства: осуществляет Шегай Вячеслав Викторович
на основании приказа № 330 от 30.08.24
действительного до бессрочно. Диплом КТ № 000030

4) Дата очередного технического осмотра 16.04.2025г.

5) Место стоянки автобуса в нерабочее время гараж школы

Меры, исключающие несанкционированное использование постоянного диспетчерский контроль за движением школьного автобуса, в том числе с использованием систем спутниковой навигации

3. Сведения о владельце

Юридический адрес владельца: Юридический адрес собственника 403021, Волгоградская область, Городищенский район, р.п. Новый Рогачик, ул. Озёрная 2
Фактический адрес владельца: Фактический адрес собственника 403021, Волгоградская область, Городищенский район, р.п. Новый Рогачик, ул. Озёрная 2
Телефон ответственного лица 8-988-023-60-08

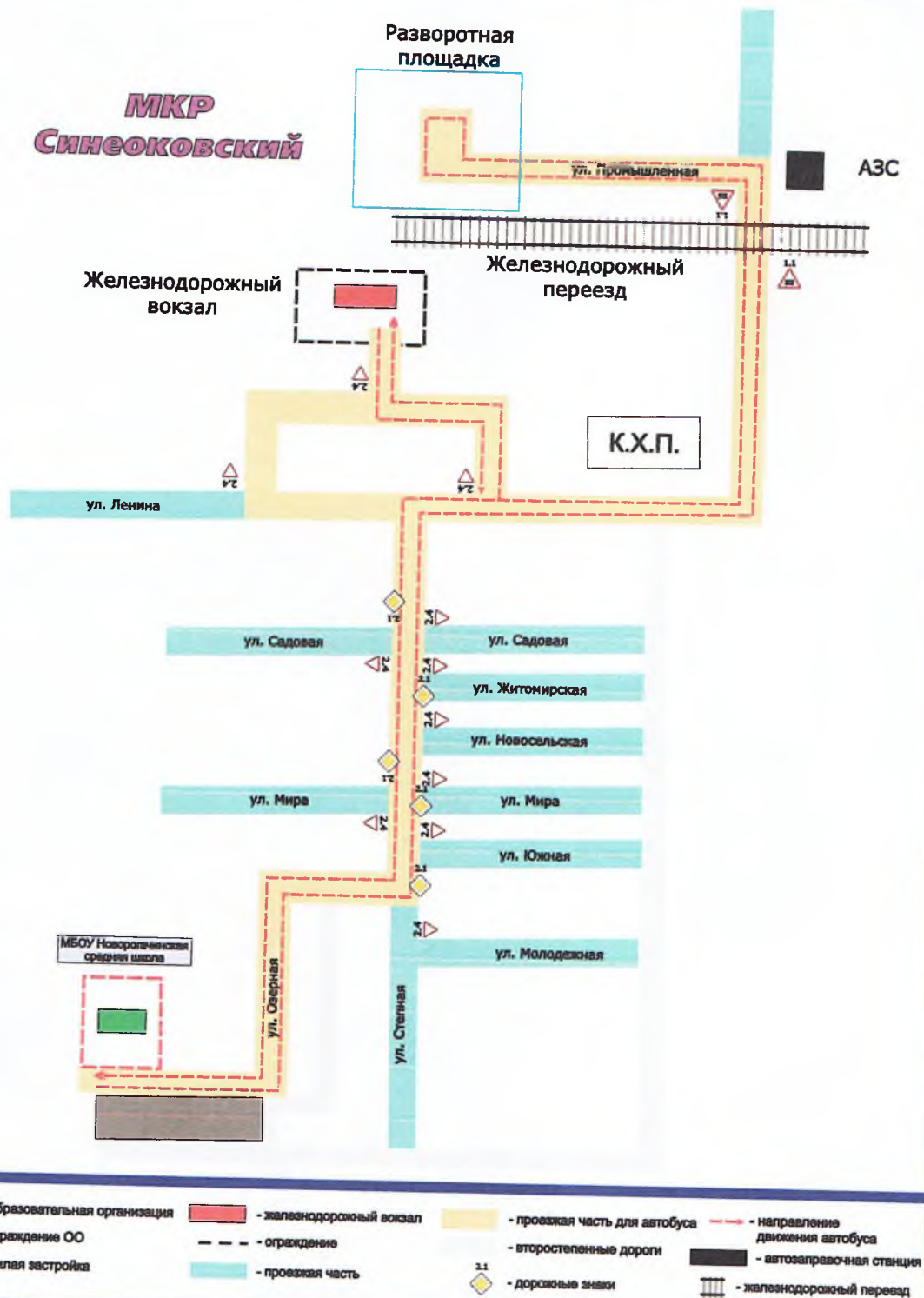
4. Сведения об организациях, осуществляющих перевозку детей специальным транспортным средством (автобусом)

Рекомендуемый список контактов организаций, осуществляющих перевозку детей специальным транспортным средством (автобусом).

5. Сведения о ведении журнала инструктажа

Маршрут движения автобуса ОУ

ПЛАН-СХЕМА В ПАСПОРТ ДОРОЖНОЙ БЕЗОПАСНОСТИ
МБОУ Новорогачинская средняя школа
Схема маршрута движения школьного автобуса FORD-TST-41D B559UA
(здание по адресу: Волгоградская область, п. Новый Рогачик, ул. Озерная, 2)











Рекомендации к составлению схемы маршрута движения автобуса ОУ

На схеме указываются населенные пункты, через которые происходит следование автобуса ОУ, оборудованные места остановок для посадки и высадки детей в каждом населенном пункте; непосредственно населенный пункт, где расположено ОУ.

На схеме указан безопасный маршрут следования автобуса ОУ из пункта А в пункт В, а также обозначены:

- жилые дома населенных пунктов;
- здание ОУ;
- автомобильные дороги;
- дислокация существующих дорожных знаков на пути следования автобуса ОУ;
- пешеходные переходы, пересекающие проезжую часть маршрута движения автобуса ОУ;
- другие технические средства организации дорожного движения.

Дополнительно, при наличии трудных (опасных) участков дорог по пути следования автобуса, представляется целесообразным давать их подробное описание с рекомендациями по безопасному преодолению.

Кроме того, рекомендуется дополнять паспорт соответственно фотоматериалами с изображением таких участков, а также с изображением остановочных пунктов и мест ожидания.

* Дорожно-эксплуатационные организации, осуществляющие содержание УДС, несут ответственность в соответствии с законодательством Российской Федерации (Федеральный закон «О безопасности дорожного движения» №196-ФЗ, КоАП, Гражданский кодекс).